



De la sécurité
à la performance

Plans d'épandage

Plan d'épandage du 22 novembre 2018

Cartographie des zones d'aptitude pour deux techniques

EE_SAS Méthamorphose

37310 CIGOGNE

Siret : 00100200300401 **Pacage** : 037030037

Conditions d'application

Régime : IC - Installation classée

Effluent 1: digestat agricole liquide




Méthode ou délai d'enfouissement 1: enfouissement direct

Effluent 2: digestat agricole liquide



Méthode ou délai d'enfouissement 2: épandage près sol et enfouissement 12 h



Aptitude réglementaire des sols à l'épandage

Parcellaire engagé






-  Limite d'îlot
-  Limite d'unité d'épandage du
-  Limite d'unité d'épandage de prêteur

Aptitude


-  Eff. 1 x Méth. 1 Epandage Autorisé
-  Eff. 1 x Méth. 1 Epandage Interdit

-  Eff. 2 x Méth. 2 Epandage Autorisé
-  Eff. 2 x Méth. 2 Epandage Interdit

Contrainte

-  Tiers
-  puits alimentation humaine
-  cours d'eau, points d'eau irrigation, source
-  Autres exclusions
-  Autres exclusions



Echelle : 1 / 10000 ème

 Fond de plan : .

Aptitude réglementaire des sols à l'épandage

Parcellaire engagé

- Limite d'îlot
- Limite d'unité d'épandage du
- - - Limite d'unité d'épandage de prêteur

Aptitude

- Eff. 1 x Méth. 1 Epandage Autorisé
- Eff. 1 x Méth. 1 Epandage Interdit

- ▨ Eff. 2 x Méth. 2 Epandage Autorisé
- ▨ Eff. 2 x Méth. 2 Epandage Interdit

Contrainte

- Tiers
- puits alimentation humaine
- cours d'eau, points d'eau irrigation, source
- Autres exclusions
- Autres exclusions



Echelle : 1 / 10000 ème






Fond de plan :







Aptitude réglementaire des sols à l'épandage

Parcellaire engagé






-  Limite d'îlot
-  Limite d'unité d'épandage du
-  Limite d'unité d'épandage de prêteur

Aptitude

-  Eff. 1 x Méth. 1 Epandage Autorisé
-  Eff. 1 x Méth. 1 Epandage Interdit

-  Eff. 2 x Méth. 2 Epandage Autorisé
-  Eff. 2 x Méth. 2 Epandage Interdit

Contrainte

-  Tiers
-  puits alimentation humaine
-  cours d'eau, points d'eau irrigation, source
-  Autres exclusions
-  Autres exclusions



Aptitude réglementaire des sols à l'épandage

Parcellaire engagé

- Limite d'îlot
- Limite d'unité d'épandage du
- - - Limite d'unité d'épandage de prêteur

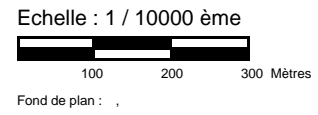
Aptitude

- Eff. 1 x Méth. 1 Epandage Autorisé
- Eff. 1 x Méth. 1 Epandage Interdit

- ▨ Eff. 2 x Méth. 2 Epandage Autorisé
- ▨ Eff. 2 x Méth. 2 Epandage Interdit




Contrainte

- Tiers
- puits alimentation humaine
- cours d'eau, points d'eau irrigation, source
- Autres exclusions
- Autres exclusions







Aptitude réglementaire des sols à l'épandage

Parcellaire engagé






-  Limite d'ilot
-  Limite d'unité d'épandage du
-  Limite d'unité d'épandage de prêteur

Aptitude

-  Eff. 1 x Méth. 1 Epandage Autorisé
-  Eff. 1 x Méth. 1 Epandage Interdit

-  Eff. 2 x Méth. 2 Epandage Autorisé
-  Eff. 2 x Méth. 2 Epandage Interdit

Contrainte

-  Tiers
-  puits alimentation humaine
-  cours d'eau, points d'eau irrigation, source
-  Autres exclusions
-  Autres exclusions



Echelle : 1 / 10000 ème






Fond de plan :







Aptitude réglementaire des sols à l'épandage






Parcellaire engagé

-  Limite d'îlot
-  Limite d'unité d'épandage du
-  Limite d'unité d'épandage de prêteur

Aptitude

-  Eff. 1 x Méth. 1 Epandage Autorisé
-  Eff. 1 x Méth. 1 Epandage Interdit
-  Eff. 2 x Méth. 2 Epandage Autorisé
-  Eff. 2 x Méth. 2 Epandage Interdit

Contrainte

-  Tiers
-  puits alimentation humaine
-  cours d'eau, points d'eau irrigation, source
-  Autres exclusions
-  Autres exclusions



Echelle : 1 / 10000 ème






Fond de plan :







Aptitude réglementaire des sols à l'épandage






Parcellaire engagé

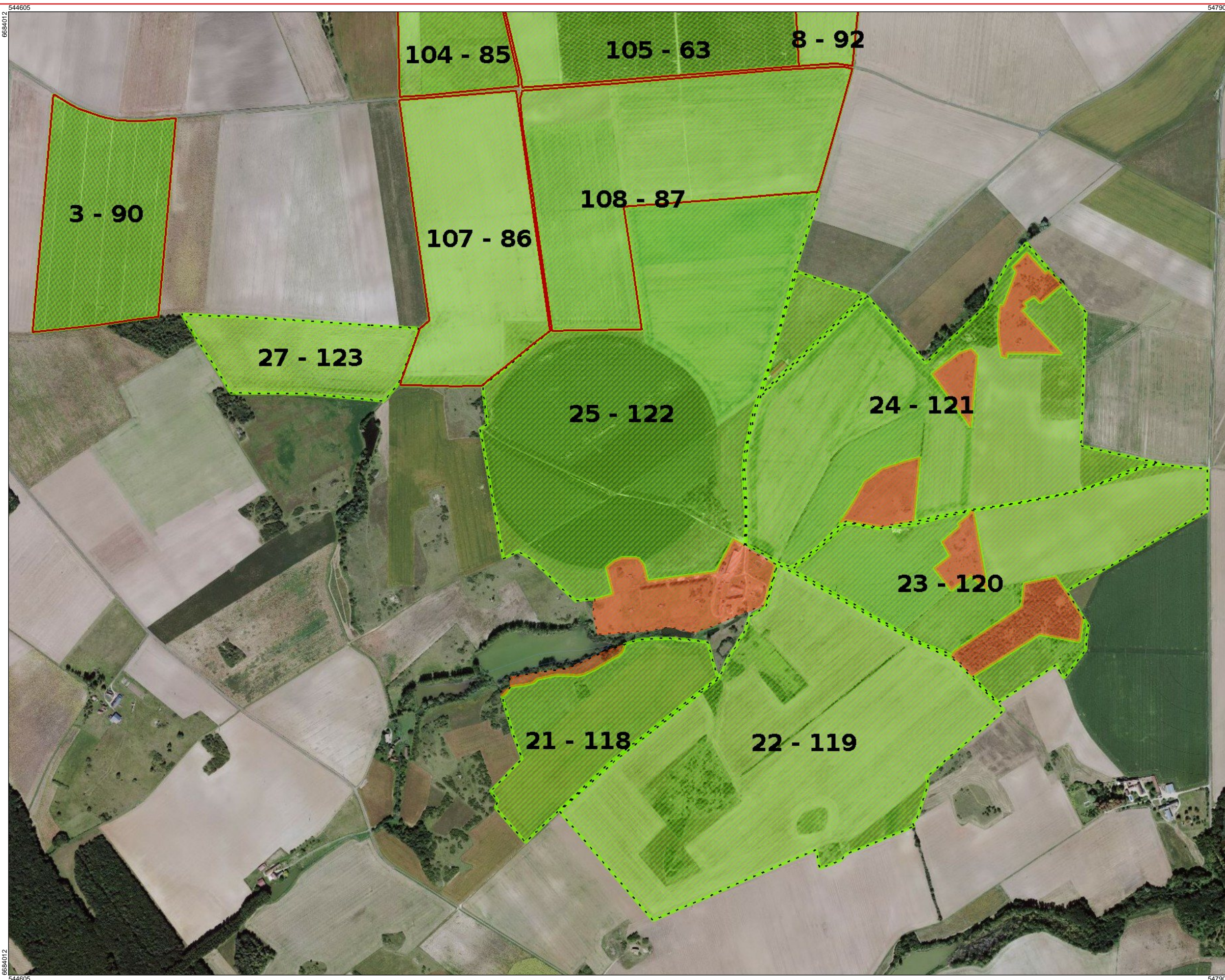
-  Limite d'ilot
-  Limite d'unité d'épandage du
-  Limite d'unité d'épandage de prêteur

Aptitude

-  Eff. 1 x Méth. 1 Epandage Autorisé
-  Eff. 1 x Méth. 1 Epandage Interdit
-  Eff. 2 x Méth. 2 Epandage Autorisé
-  Eff. 2 x Méth. 2 Epandage Interdit

Contrainte

-  Tiers
-  puits alimentation humaine
-  cours d'eau, points d'eau irrigation, source
-  Autres exclusions
-  Autres exclusions



Echelle : 1 / 10000 ème






Fond de plan :







Aptitude réglementaire des sols à l'épandage

Parcellaire engagé






-  Limite d'îlot
-  Limite d'unité d'épandage du
-  Limite d'unité d'épandage de prêteur

Aptitude

-  Eff. 1 x Méth. 1 Epandage Autorisé
-  Eff. 1 x Méth. 1 Epandage Interdit

-  Eff. 2 x Méth. 2 Epandage Autorisé
-  Eff. 2 x Méth. 2 Epandage Interdit

Contrainte

-  Tiers
-  puits alimentation humaine
-  cours d'eau, points d'eau irrigation, source
-  Autres exclusions
-  Autres exclusions



Echelle : 1 / 10000 ème



Fond de plan :



Aptitude réglementaire des sols à l'épandage

Parcellaire engagé

- Limite d'îlot
- Limite d'unité d'épandage du
- - - Limite d'unité d'épandage de prêteur

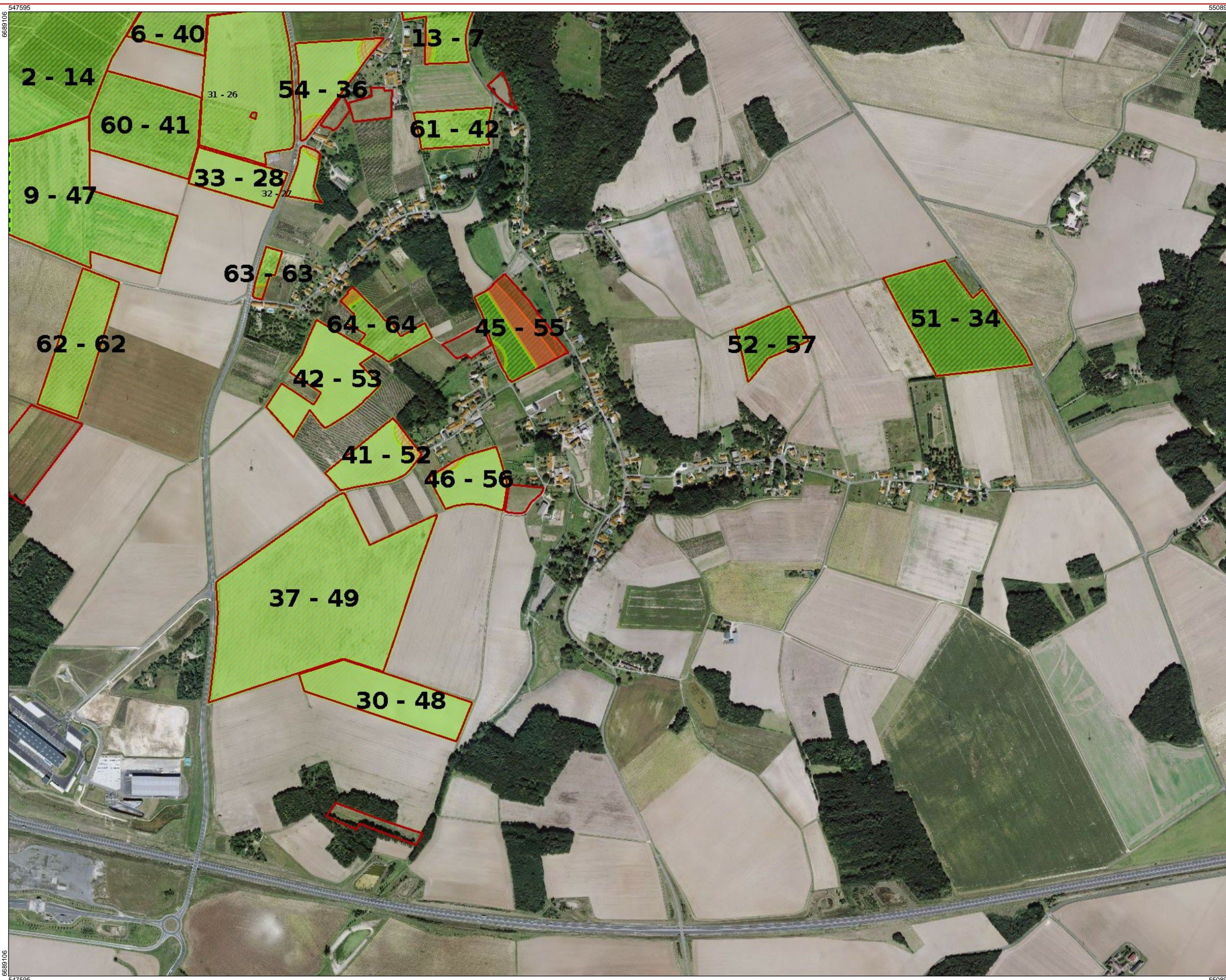
Aptitude

- Eff. 1 x Méth. 1 Epandage Autorisé
- Eff. 1 x Méth. 1 Epandage Interdit

- ▨ Eff. 2 x Méth. 2 Epandage Autorisé
- ▨ Eff. 2 x Méth. 2 Epandage Interdit

Contrainte

- Tiers
- puits alimentation humaine
- cours d'eau, points d'eau irrigation, source
- Autres exclusions
- Autres exclusions



Echelle : 1 / 10000 ème



Fond de plan :



Aptitude réglementaire des sols à l'épandage

Parcellaire engagé

- Limite d'îlot
- Limite d'unité d'épandage du
- Limite d'unité d'épandage de prêteur

Aptitude

- Eff. 1 x Méth. 1 Epandage Autorisé
- Eff. 1 x Méth. 1 Epandage Interdit

- Eff. 2 x Méth. 2 Epandage Autorisé
- Eff. 2 x Méth. 2 Epandage Interdit

Contrainte

- Tiers
- puits alimentation humaine
- cours d'eau, points d'eau irrigation, source
- Autres exclusions
- Autres exclusions



Echelle : 1 / 10000 ème






Fond de plan :







Aptitude réglementaire des sols à l'épandage

Parcellaire engagé






-  Limite d'îlot
-  Limite d'unité d'épandage du
-  Limite d'unité d'épandage de prêteur

Aptitude

-  Eff. 1 x Méth. 1 Epandage Autorisé
-  Eff. 1 x Méth. 1 Epandage Interdit

-  Eff. 2 x Méth. 2 Epandage Autorisé
-  Eff. 2 x Méth. 2 Epandage Interdit

Contrainte

-  Tiers
-  puits alimentation humaine
-  cours d'eau, points d'eau irrigation, source
-  Autres exclusions
-  Autres exclusions



Echelle : 1 / 10000 ème



Fond de plan :



Aptitude réglementaire des sols à l'épandage

Parcellaire engagé

- Limite d'îlot
- Limite d'unité d'épandage du
- - - Limite d'unité d'épandage de prêteur

Aptitude

- Eff. 1 x Méth. 1 Epandage Autorisé
- Eff. 1 x Méth. 1 Epandage Interdit

- ▨ Eff. 2 x Méth. 2 Epandage Autorisé
- ▨ Eff. 2 x Méth. 2 Epandage Interdit

Contrainte

- Tiers
- puits alimentation humaine
- cours d'eau, points d'eau irrigation, source
- Autres exclusions
- Autres exclusions

